

HƯỚNG DẪN

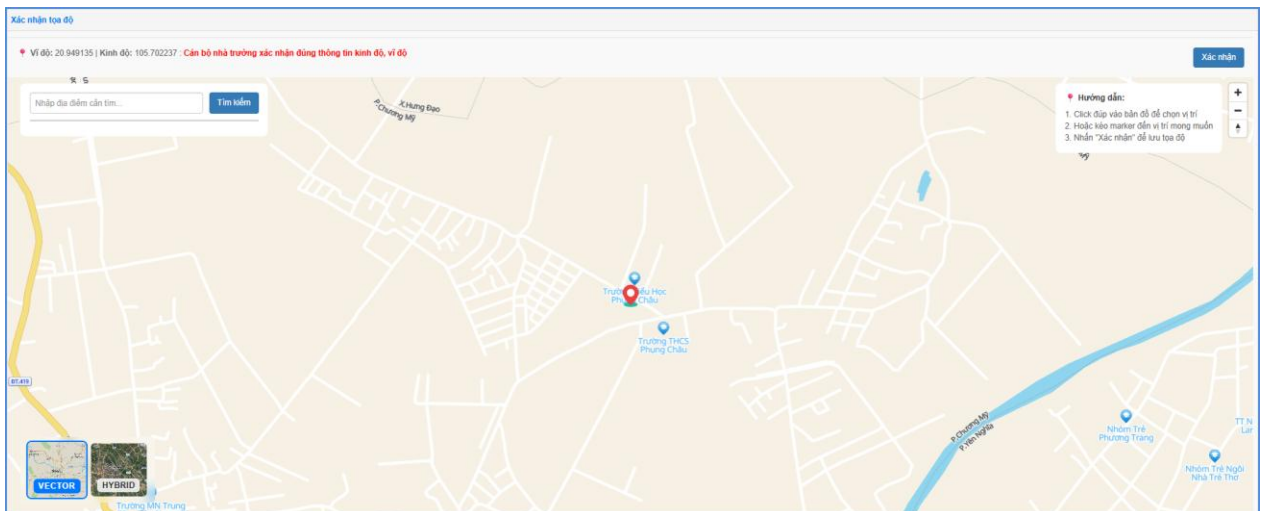
ĐƠN VỊ NHÀ TRƯỜNG THỰC HIỆN XÁC NHẬN TỌA ĐỘ TRƯỜNG

1. Mục đích

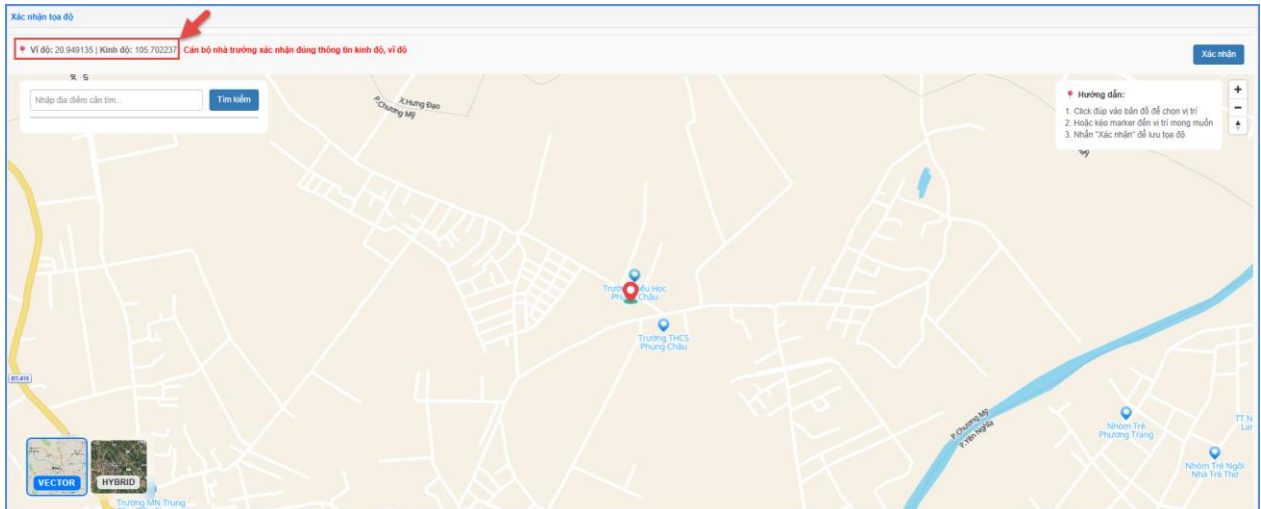
Để phục vụ việc tuyển sinh theo GIS được chính xác, đơn vị nhà trường cần thực hiện xác nhận lại tọa độ kinh tuyến và vĩ tuyến của trường đảm bảo thông tin tọa độ là đúng sau đã khai báo tại mục 1.7. Thông tin trường phục vụ công tác tuyển sinh theo bản đồ GIS.

2. Hướng dẫn thao tác xác nhận tọa độ của trường

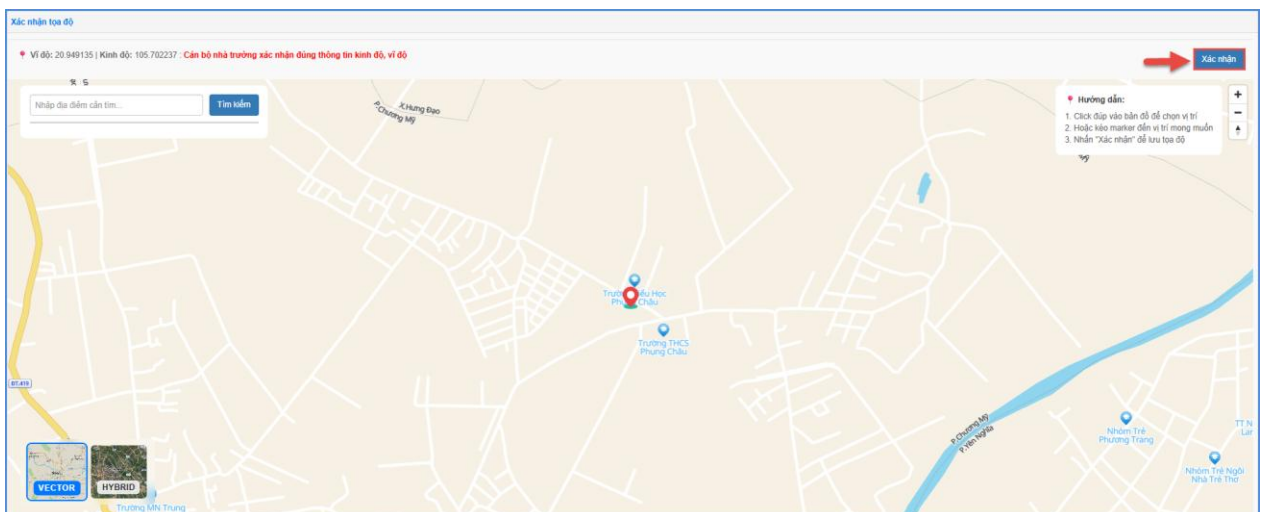
Bước 1: Sau khi đăng nhập thành công trang tuyển sinh của trường, hệ thống sẽ hiển thị giao diện xác nhận.




Bước 2: Nhà trường thực hiện rà soát lại thông tin vĩ tuyến và kinh tuyến của trường xem đã chính xác chưa.

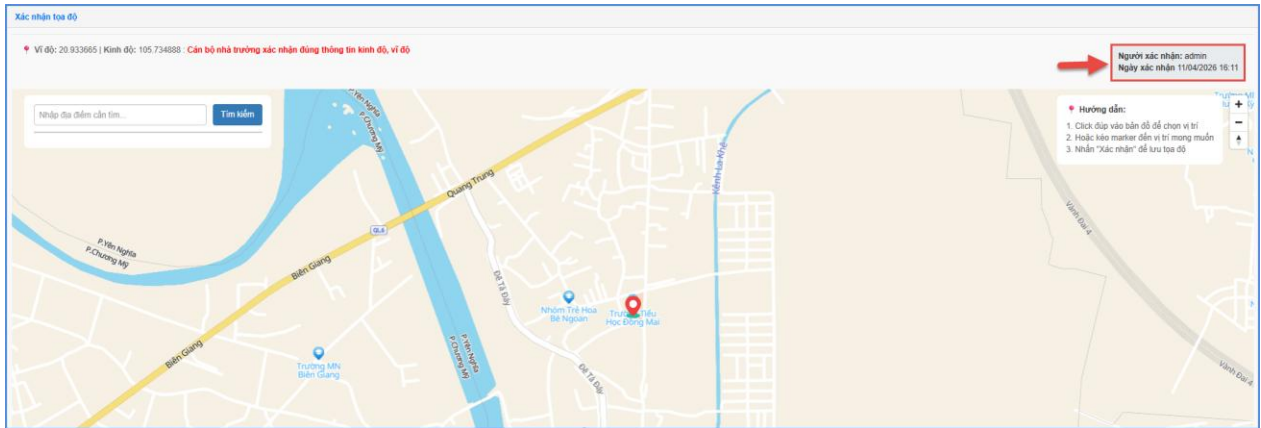


TH1: Thông tin tọa độ kinh tuyến và vĩ tuyến đã chính xác, đơn vị nhà trường thực hiện kích nút [**Xác nhận**] để xác nhận thông tin.



TH2: Thông tin tọa độ kinh tuyến và vĩ tuyến chưa chính xác, nhà trường cần kích biểu tượng  để di chuyển đến vị trí có tọa độ đúng của trường. Sau đó mới thực hiện kích nút [**Xác nhận**] để xác nhận thông tin.

Bước 3: Sau khi xác nhận thành công, hệ thống sẽ hiển thị lịch sử xác nhận và thông tin xác nhận được gửi bản tuyến sinh của Phường Xã.



Lưu ý: Trường hợp nhà trường đã xác nhận tọa độ, tuy nhiên tọa độ đó chưa chính xác. Khi đó nhà trường liên hệ trực tiếp Phường/Xã để được hỗ trợ cho phép xác nhận lại.